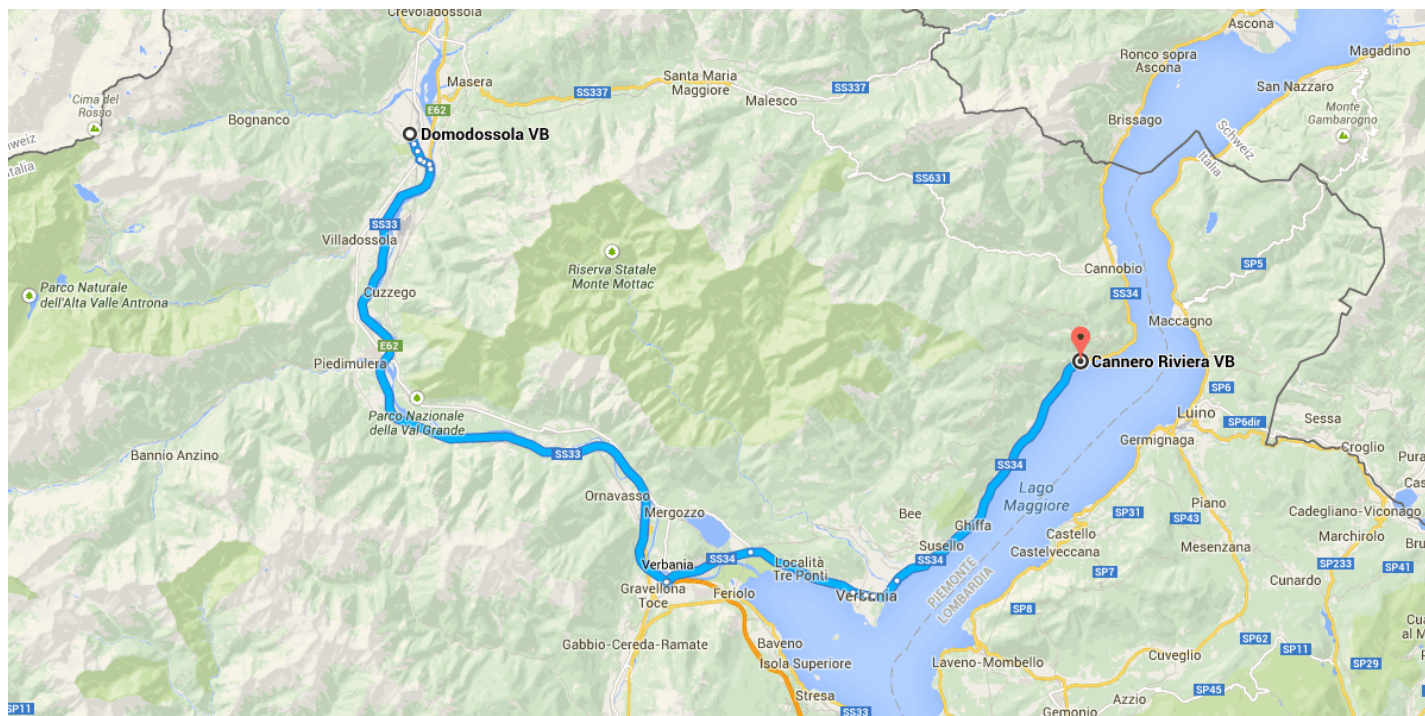




In auto 57,6 km, 54 min

Indicazioni stradali da Domodossola VB a Cannero Riviera VB

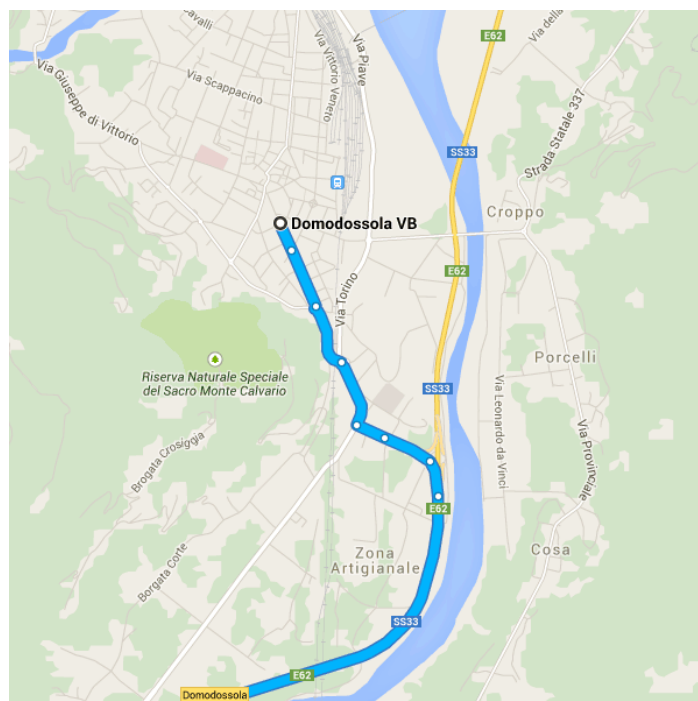


○ Domodossola VB

Prendi E62/SS33 da Via Giovanni Gentinetta e Regione alle Nosere

2,0 km/3 min

- ↑ 1. Procedi in direzione sudest da Via Giacomo Galletti verso Via Calpini
170 m
- ↑ 2. Continua su Via Giovanni Gentinetta
350 m
- 📍 3. Alla rotonda, prendi la 2^a uscita e rimani su Via Giovanni Gentinetta
400 m
- 📍 4. Alla rotonda prendi la 1^a uscita e imbrocca Regione alle Nosere
400 m
- ↶ 5. Svoltata a sinistra
180 m
- ↑ 6. Prosegui dritto
290 m



- 7. Alla rotonda prendi la **1^a** uscita e imbocca lo svincolo **E62/SS33** per **Milano**

210 m

Segui **E62** in direzione di **Strada Statale 34 Lago Maggiore/SS34** a Gravellona Toce.

Prendi l'uscita **Verbania** da **E62**

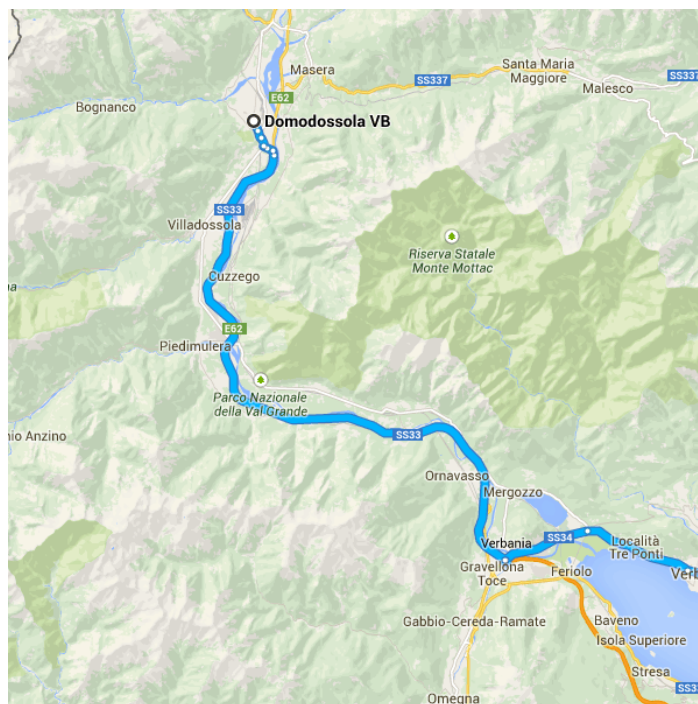
30,7 km/20 min

- 8. Entra in **E62/SS33**
 Continua a seguire la **E62**

30,4 km

- 9. Prendi l'uscita **Verbania** verso **Verbania**

350 m



Guida in direzione di **SS34** a Cannero Riviera

24,9 km/31 min

- 10. Entra in **Strada Statale 34 Lago Maggiore/SS34**
 Continua a seguire la **SS34**

4,0 km

- 11. Alla rotonda prendi la **2^a** uscita e imbocca **Via 42 Martiri/SS34**
 Continua a seguire la **SS34**

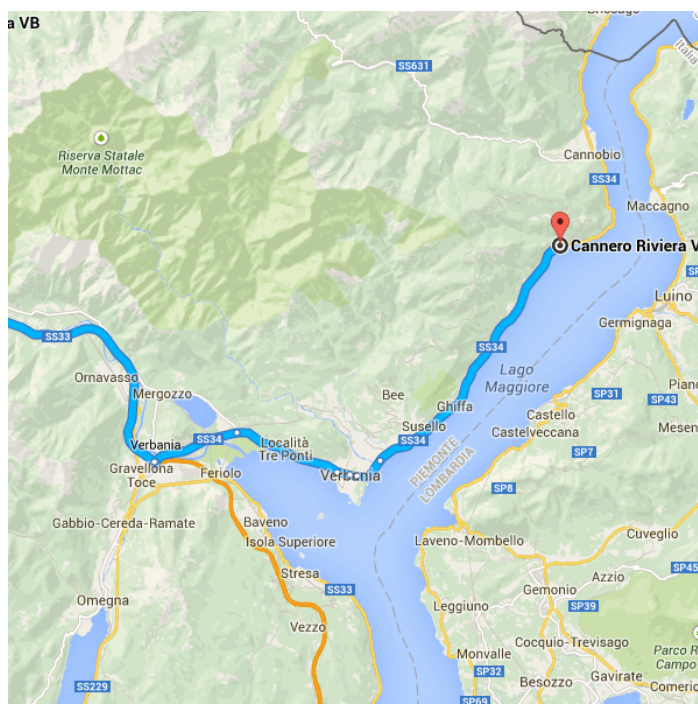
5,1 km



- 12. Alla rotonda prendi la **2^a** uscita e imbocca **Corso Nazioni Unite/SS34**
 Continua a seguire la **SS34**
 Attraversa la rotonda



650 m

- 13. Alla rotonda prendi la **1^a** uscita e imbocca **Corso Europa/SS34**

300 m



-  14. Alla rotonda, prendi la **1^a** uscita e rimani su **Corso Europa/SS34**
 Continua a seguire la SS34

 1,4 km
-  15. Alla rotonda prendi la **2^a** uscita e imbocca **Corso G Mameli/SS34**
 Continua a seguire la SS34

 13,4 km

Cannero Riviera VB

Queste indicazioni stradali servono solo per pianificare il viaggio. Le condizioni stradali e di esercizio potrebbero differire dai risultati delle mappe a causa di lavori in corso, traffico, meteo o altri eventi. Pianifica il tuo percorso considerando questi fattori. Rispetta la segnaletica stradale.

Dati cartografici ©2014 Google