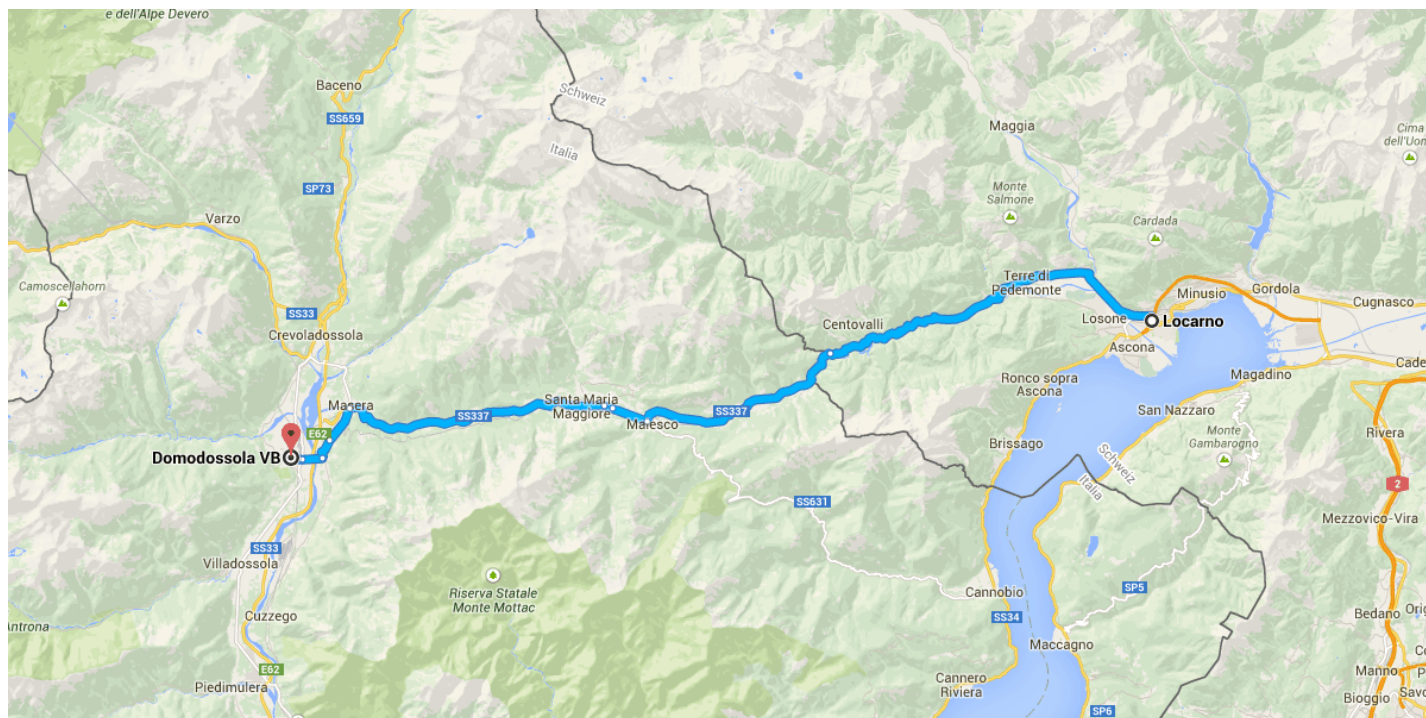




In auto 47,6 km, 1 h 4 min

Indicazioni stradali da Locarno a Domodossola VB



○ Locarno

Svizzera

Segui **Strada 560** e **SS337** in direzione di **Via Mizzoccola** a Domodossola, Italia

47,0 km/1 h 3 min

↑ 1. Procedi in direzione **est** da **Via Bartolomeo Varenna** verso **Via Rovedo**

34 m

↶ 2. Svoltata a **sinistra** e imbocca **Via Rinaldo Simen/Strada 560**

Continua a seguire la Strada 560

Ingresso in Italia

↑ 3. Continua su **SS337**

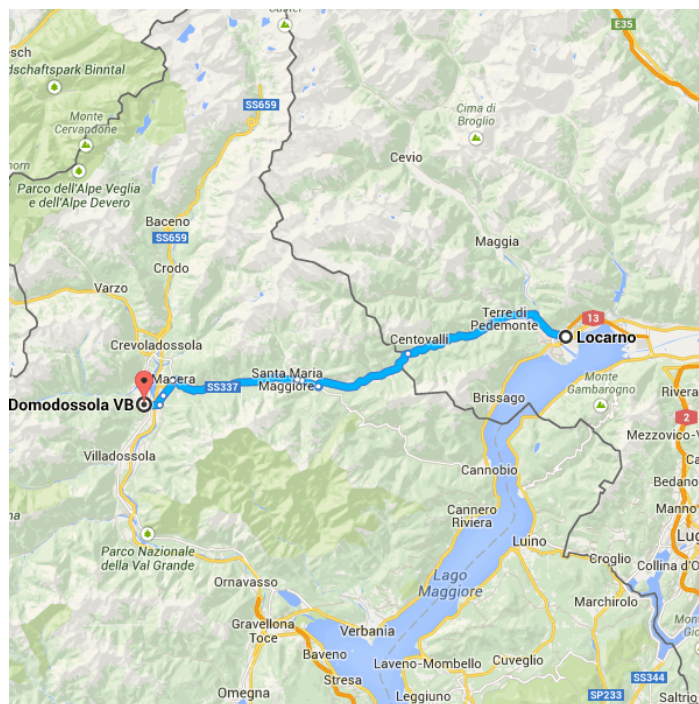
10,5 km

↷ 4. Svoltata a **destra** per rimanere su **SS337**

1,7 km

🔄 5. Alla rotonda, prosegui dritto su **Via Giacomo Matteotti/SS337**

350 m

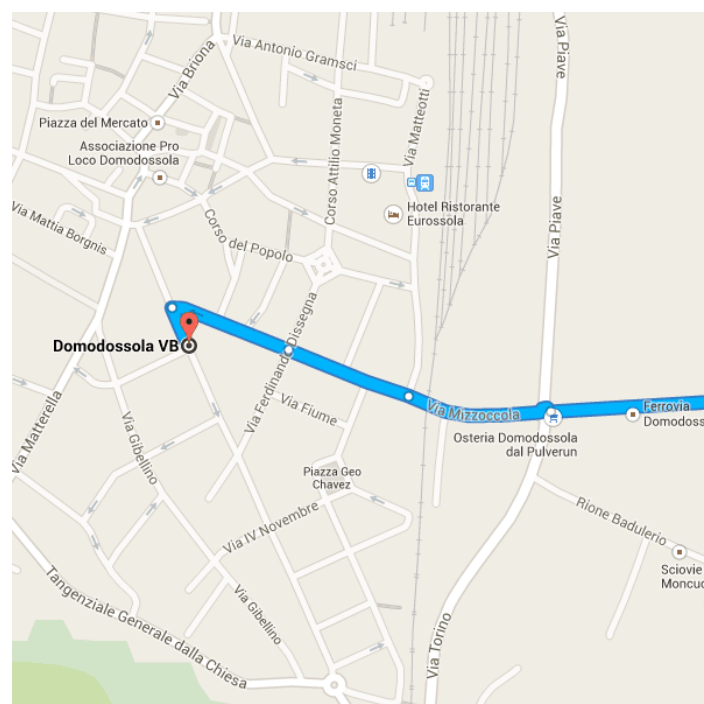


6. Alla rotonda, prendi la **2^a** uscita e rimani su **Via Giacomo Matteotti/SS337**
 ⓘ Continua a seguire la SS337
 _____ 12,7 km
7. Svoltala leggermente a **sinistra** verso **Strada Statale 337** (indicazioni per **Domodossola**)
 _____ 1,7 km
8. Continua su **Strada Statale 337**
 _____ 1,0 km
9. Alla rotonda prendi la **1^a** uscita e imbrocca **Via Mizzoccola**
 _____ 900 m

Segui **Via Mizzoccola**, **Via Giacomo Trabucchi** e **Via Felice Cavallotti** fino a **Via Giacomo Galletti**

_____ 650 m/2 min

10. Alla rotonda, prosegui dritto per rimanere su **Via Mizzoccola**
 _____ 210 m
11. Continua su **Via Giacomo Trabucchi**
 _____ 180 m
12. Continua su **Via Felice Cavallotti**
 _____ 180 m
13. Svoltala a **sinistra** e imbrocca **Via Giacomo Galletti**
 _____ 58 m



📍 Domodossola VB

Queste indicazioni stradali servono solo per pianificare il viaggio. Le condizioni stradali e di esercizio potrebbero differire dai risultati delle mappe a causa di lavori in corso, traffico, meteo o altri eventi. Pianifica il tuo percorso considerando questi fattori. Rispetta la segnaletica stradale.

Dati cartografici ©2014 Google